

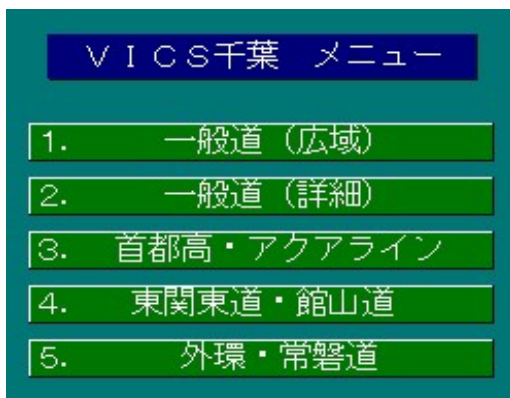
FM簡易図形の一部改訂について

一般財団法人道路交通情報通信システムセンターではFM多重放送にて提供していますFM簡易図形につきまして以下の通り一部改訂を行いましたのでお知らせします。 【改訂日：2024年4月24日～4月25日】

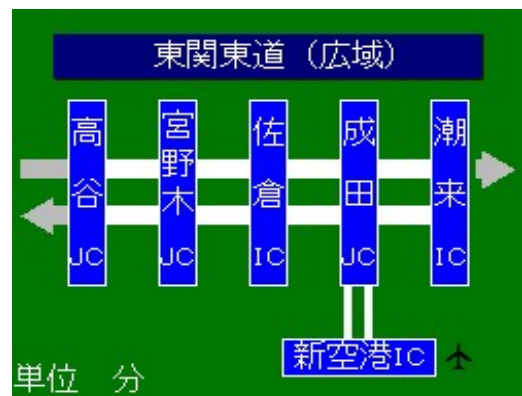
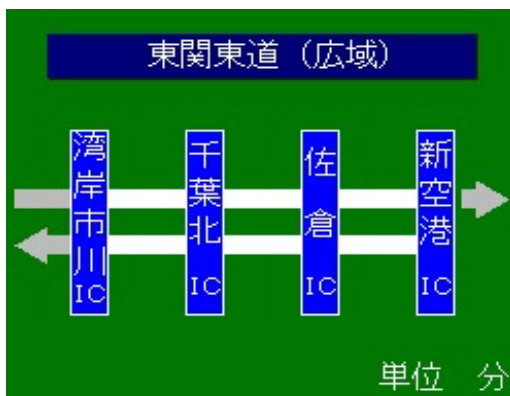
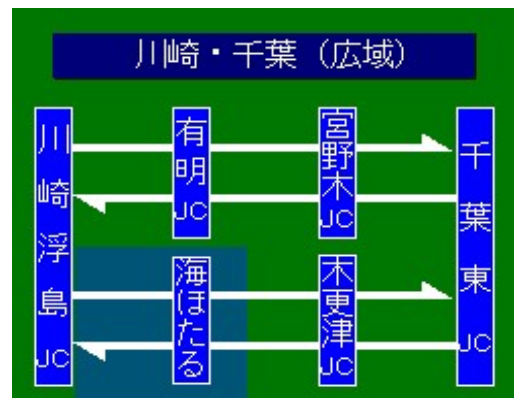
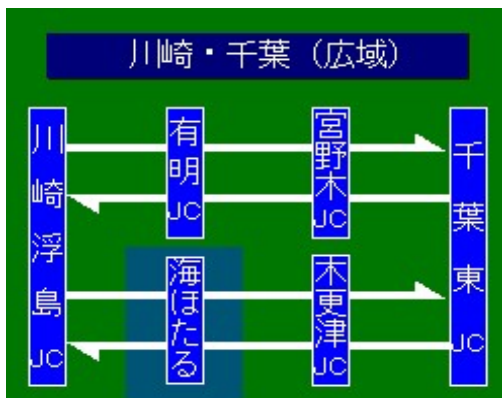
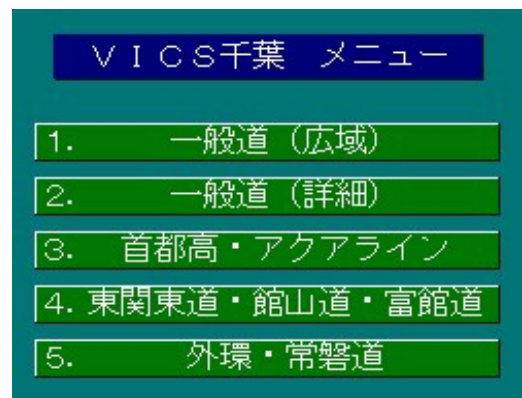
■千葉県への提供図形の一部【改訂日：2024年4月25日】

- 内容 1. 背景図形、掲載インターチェンジ、ジャンクションの見直し。
- 2. 館山道、富館道の見直し。

従来

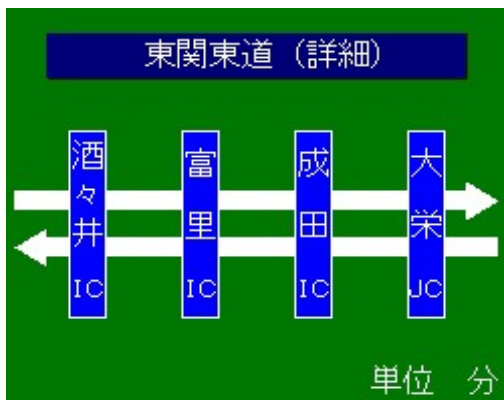
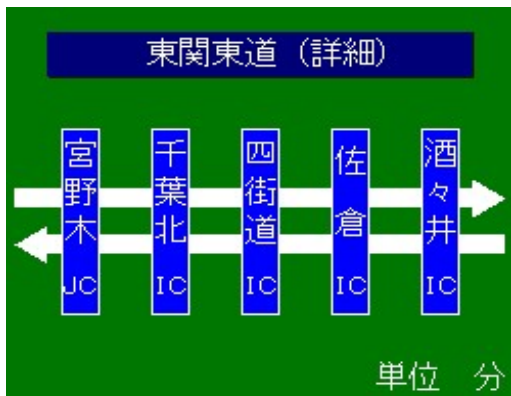
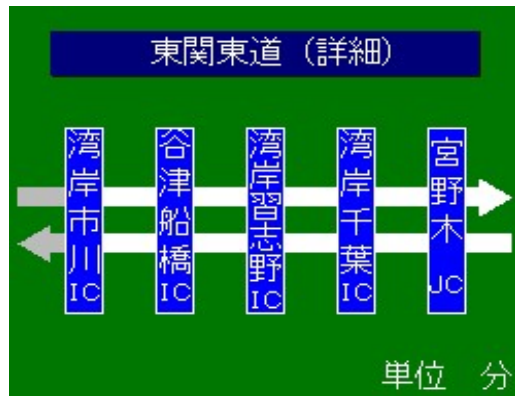


改定後

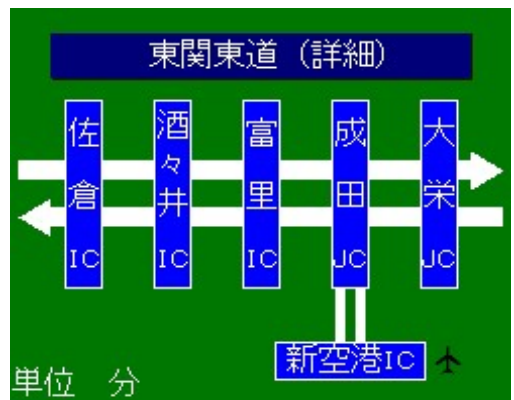
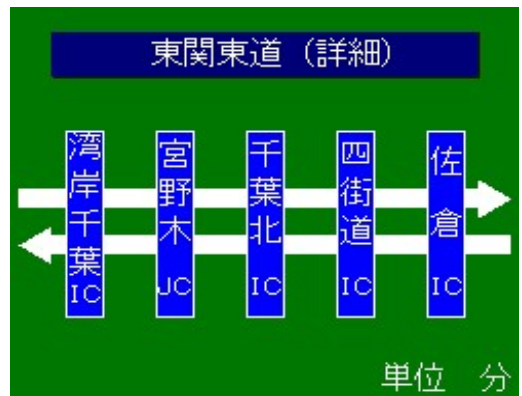
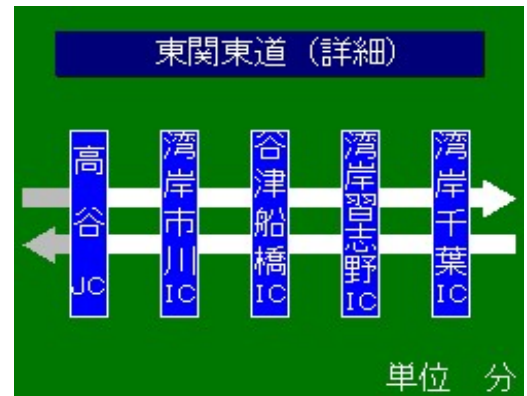


千葉県ー1. 背景図形、掲載インターチェンジ、ジャンクションの見直し。(つづき)

従来

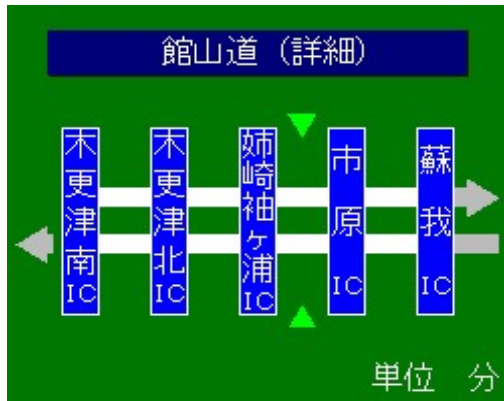


改定後

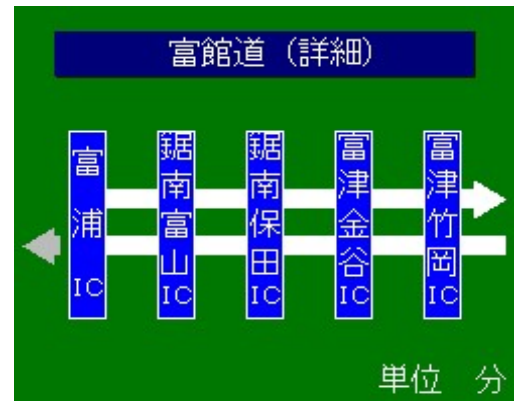
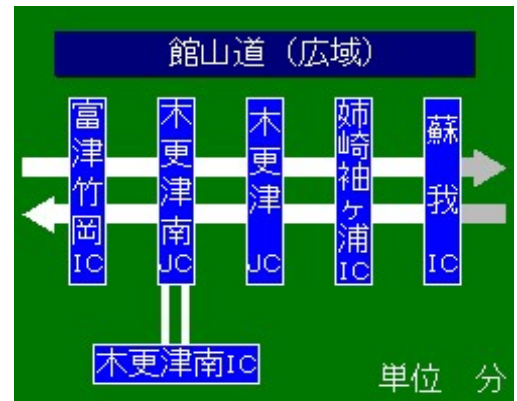


千葉県－2. 館山道、富館道の見直し。

従来



改定後

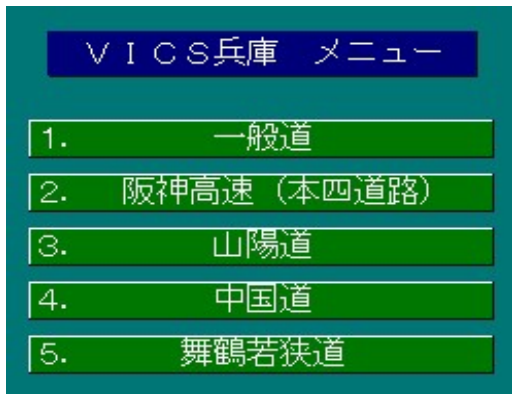


■兵庫県への提供図形の一部【改訂日：4月24日】

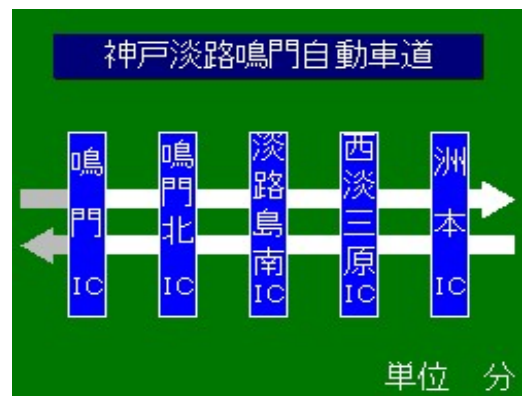
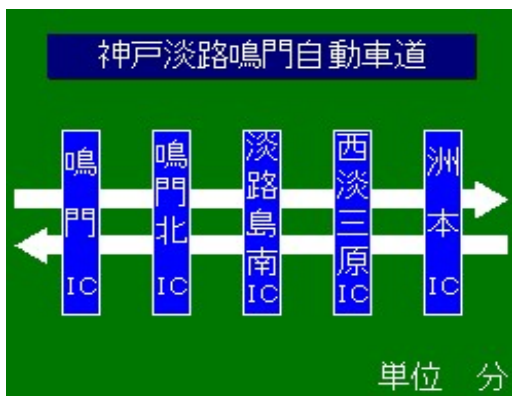
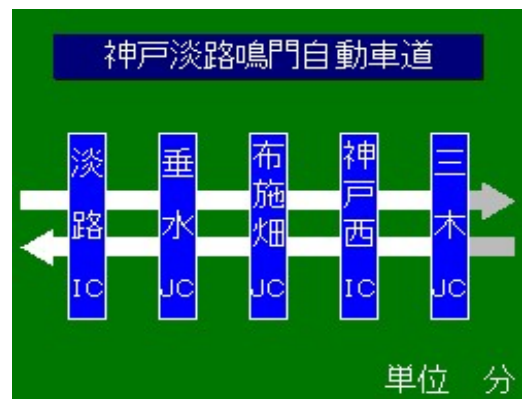
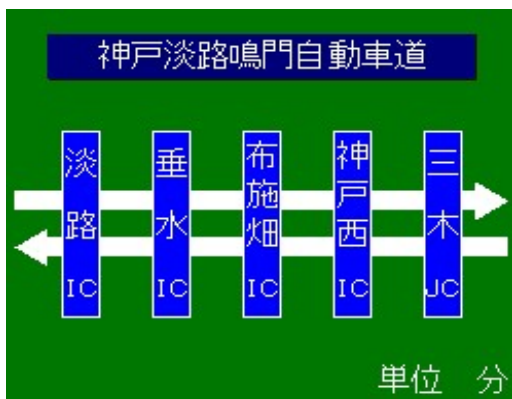
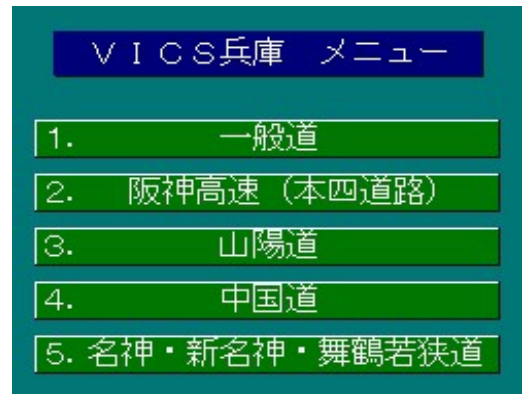
内容 1. 掲載インターチェンジ、ジャンクションの見直し

2. 舞鶴若狭道の一部を名神・新名神高速に変更

従来

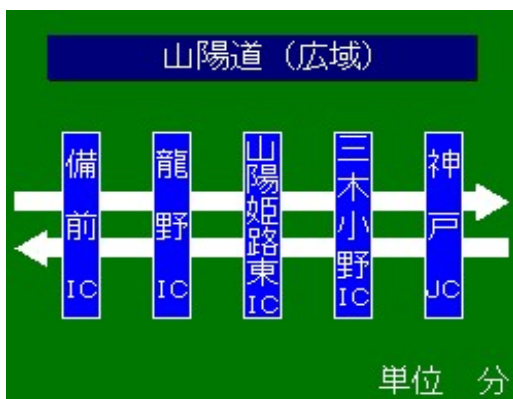


改定後

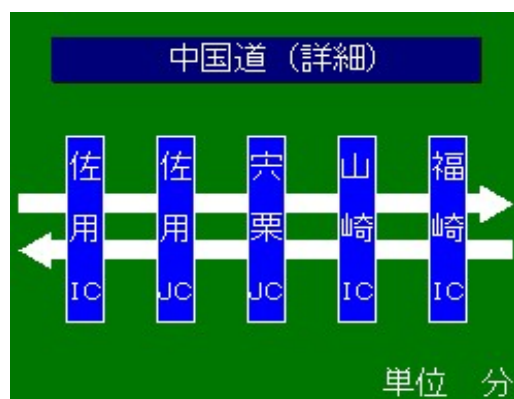
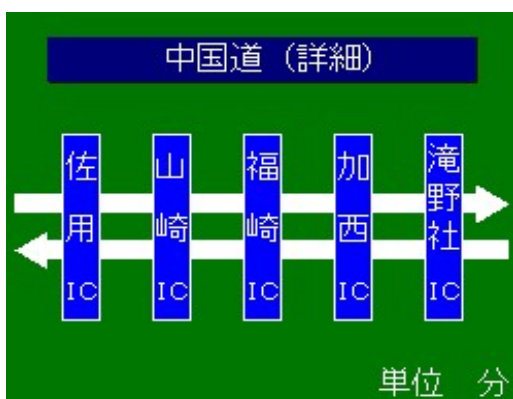
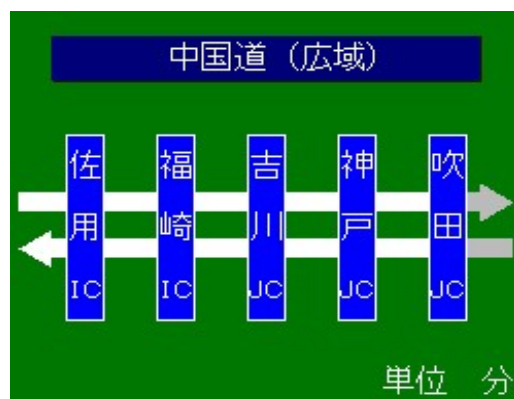
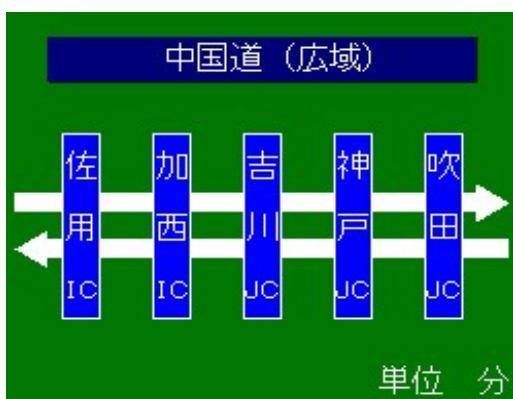
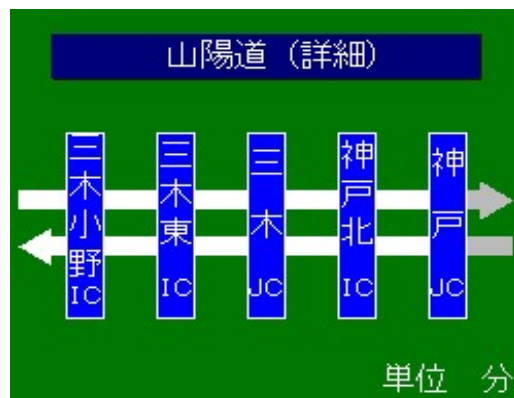
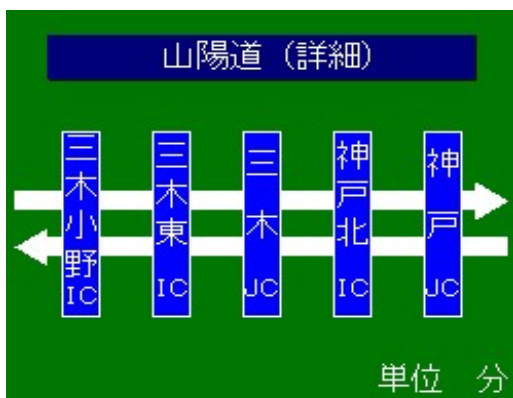
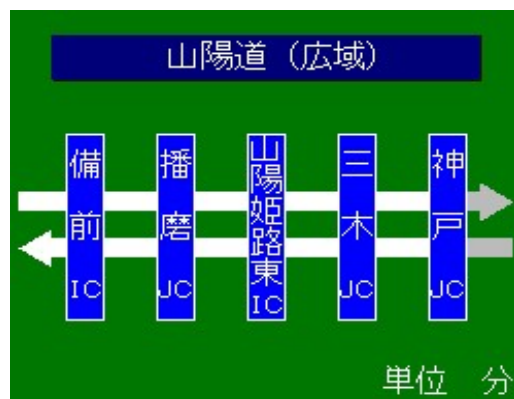


兵庫県－1. 掲載インターチェンジ、ジャンクションの見直し(つづき)

従来

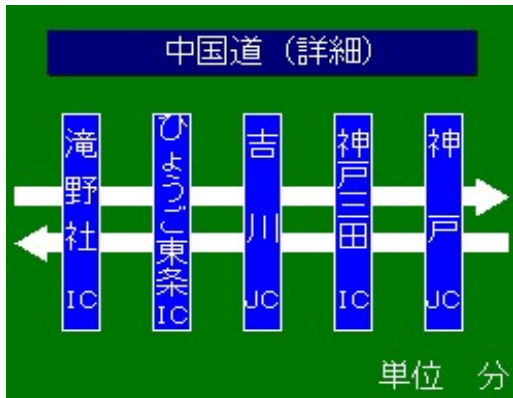


改定後

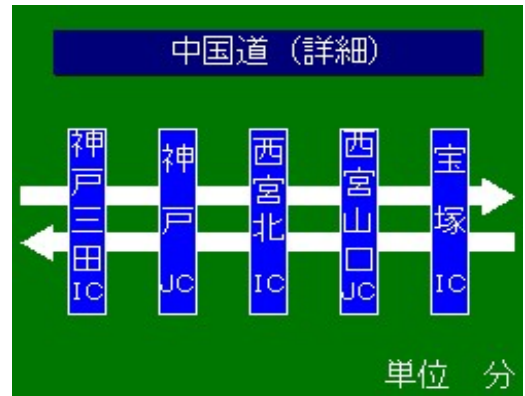
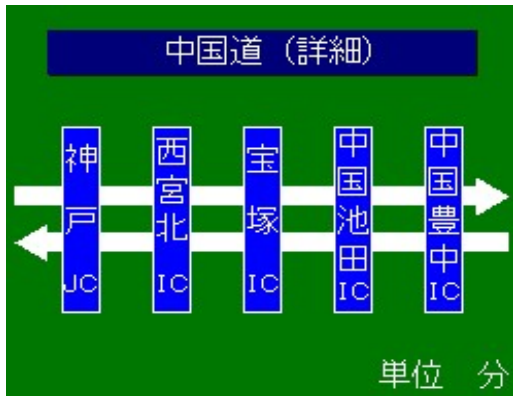
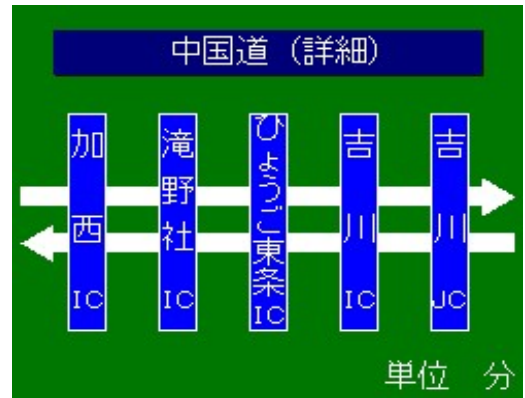


兵庫県－1. 掲載インターチェンジ、ジャンクションの見直し(つづき)

従来

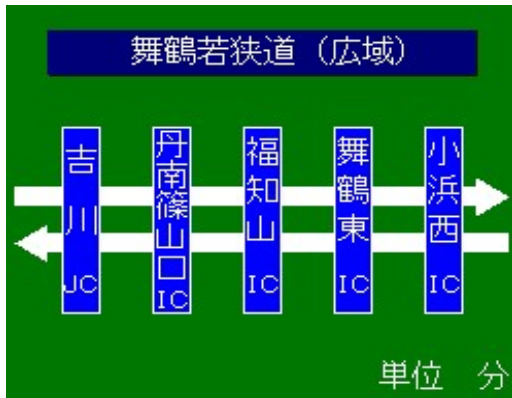


改定後

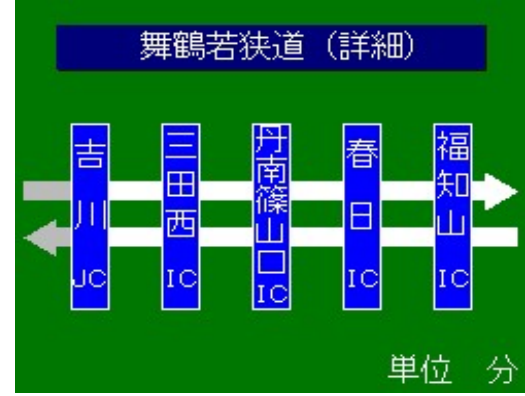
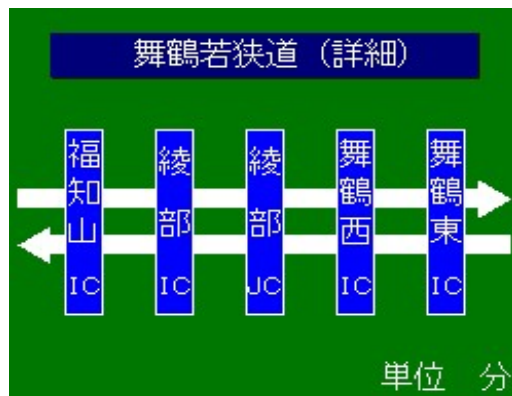
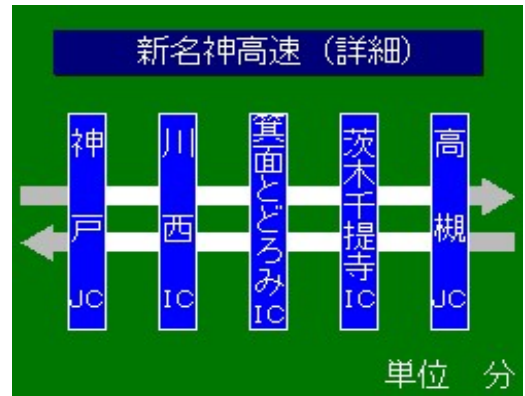
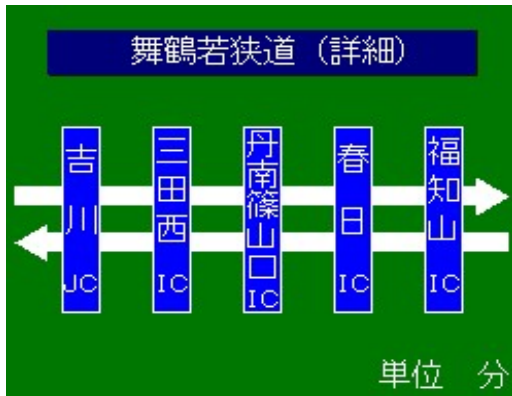


兵庫県－ 2. 舞鶴若狭道の一部を名神・新名神高速に変更

従来



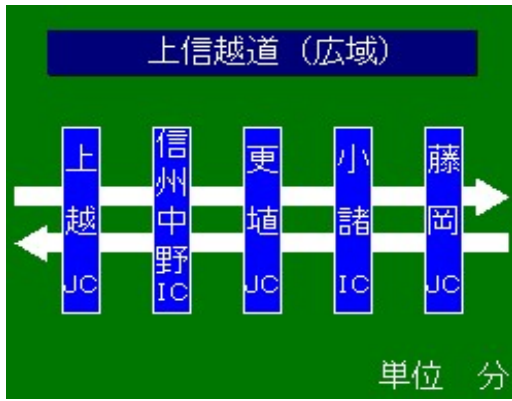
改定後



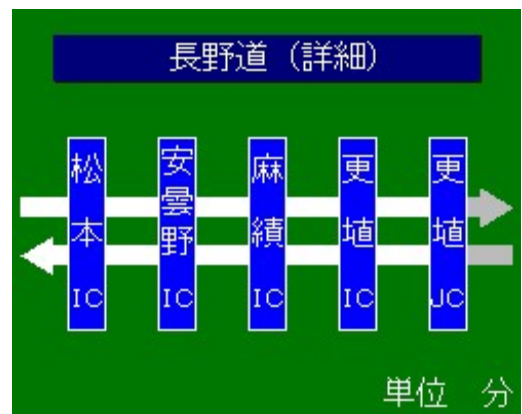
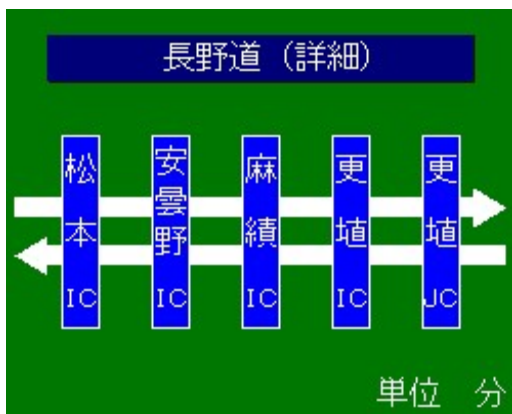
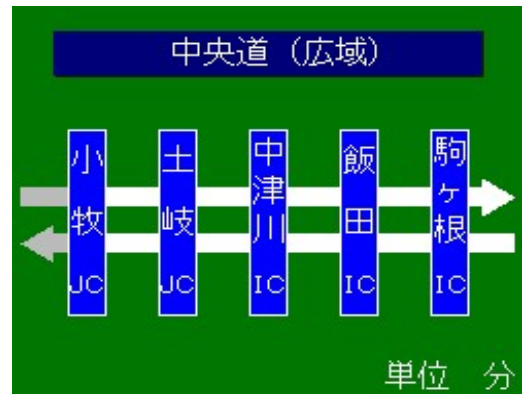
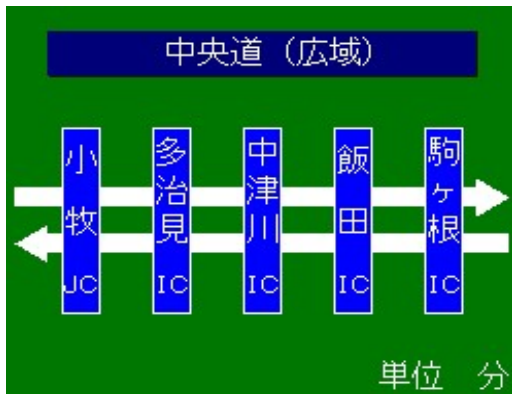
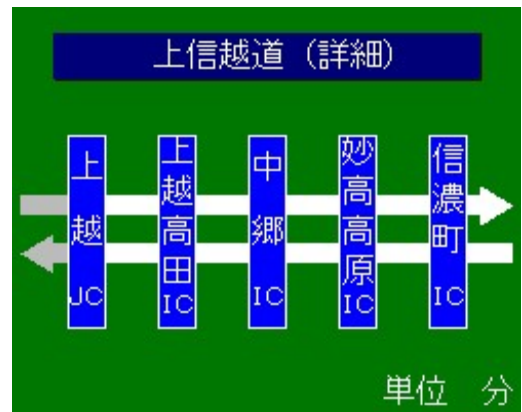
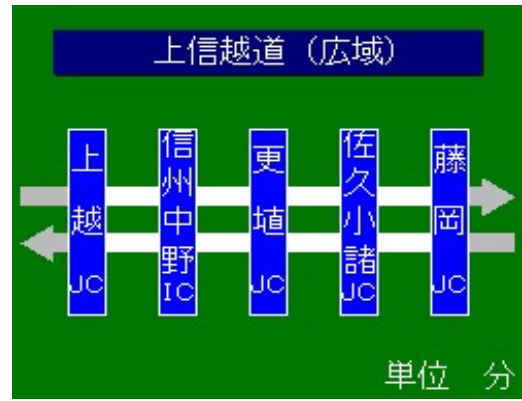
■長野県への提供図形の一部【改訂日：4月24日】

内容 1. 掲載インターチェンジ、ジャンクションの見直し。

従来

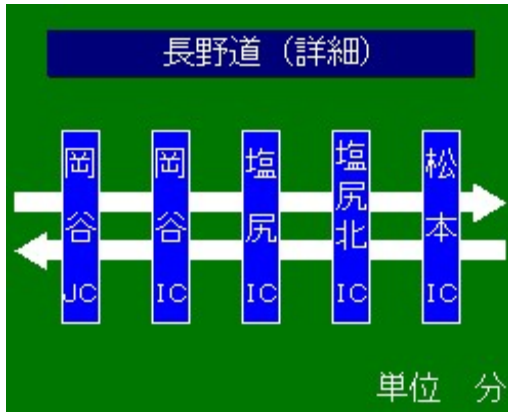


改定後

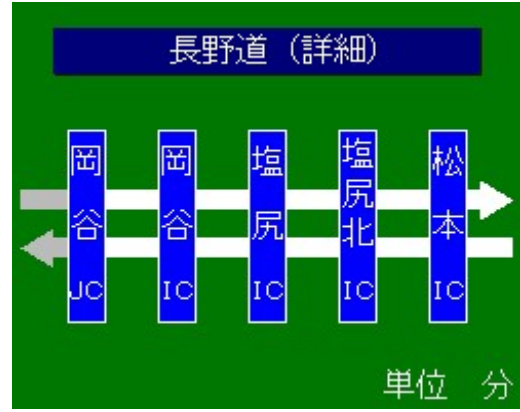


長野県ー1. 掲載インターチェンジ、ジャンクションの見直し。

従来



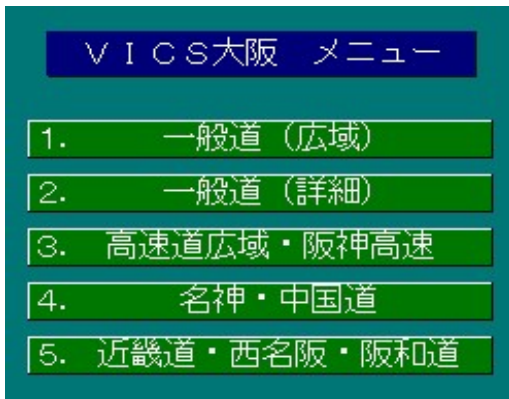
改定後



■大阪府への提供図形の一部【改訂日：4月24日】

- 内容
1. 中国道 (詳細) について掲載インターチェンジ、ジャンクションの見直し
 2. 中国道 (広域) を新名神高速 (詳細) に変更

従来



改定後

